

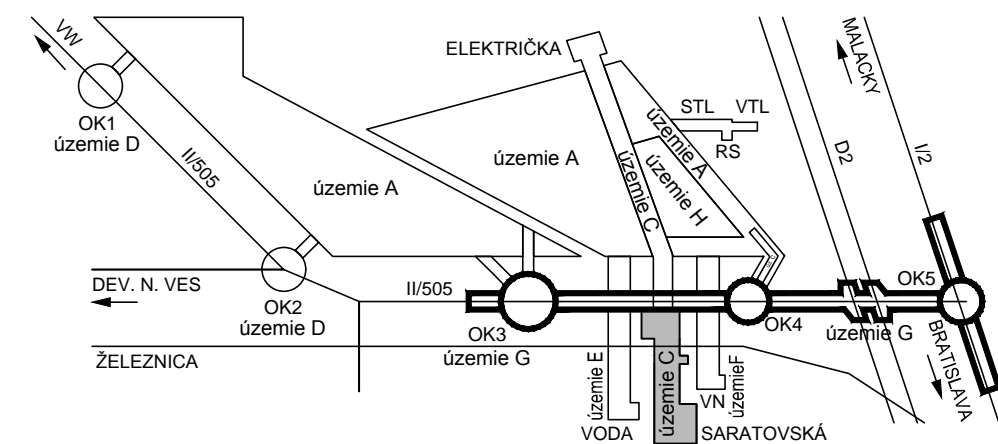
ZMENY DOKUMENTÁCIE

Zmena				
	Index:	Dátum:	Meno - Podpis:	Text zmeny:



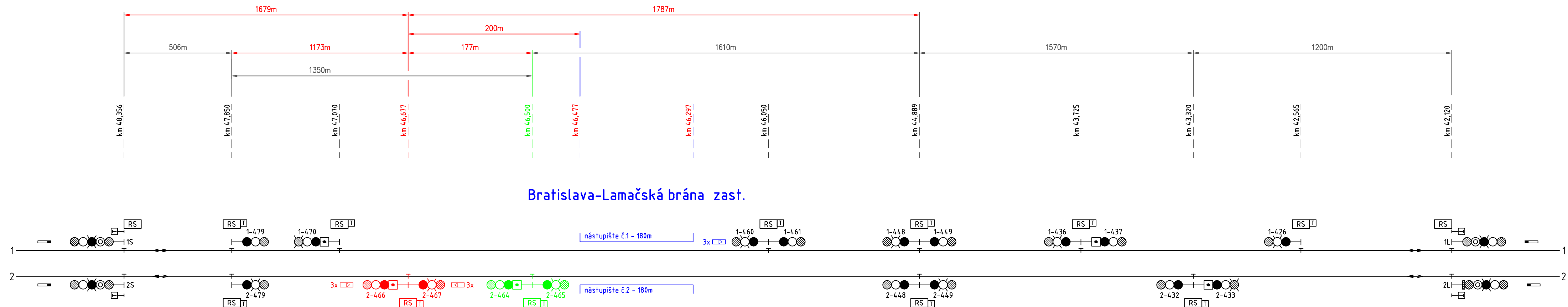
RIEŠENÁ ZÓNA

## Nové dopravné prepojenie II/505 s MČ Dúbravka



PRACOVNÉ  
OZNAČENIE  
ÚZEMIA

C




**ŽST Bratislava – Lamač**

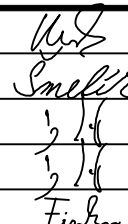
NAJVVŠŠIA TRAŤOVÁ RÝCHLOSŤ 120km/h  
ZÁBRZDNÁ VZDIALENOSŤ 1000m


**ŽST Devínska Nová Ves**

NAJVYŠŠIA TRAŤOVÁ RÝCHLOSŤ 120km/h  
ZÁBRZDNÁ VZDIALENOSŤ 1000m

Legenda:

-  - presunuté a nové prvky zabezpečovacieho zariadenia, km polohy vztiahnuté k hektometrovníku 46,3
-  - demontáž prvkov
-  - prvky riešené v rámci súvisiacej stavby "ŽSR, Terminály integrovanej osobnej prepravy v Bratislave, úsek Devínska N.V. - Bratislava hl. stanica - Pod. Biskupice. TIOP č.2 Bratislava - Lamačská brána"

Manažér projektu:	Ing. Ján Kušnír		
Hlavný inžinier projektu:	Ing. Marek Šmelik		
Zodpovedný projektant objektu:	Ing. Andrej Izakovič		
Navrhov. - vypracoval:	Ing. Andrej Izakovič		
Kontroloval:	Ing. Marek Fischer		
Miesto stavby:	Bratislava	Okras:	Bratislava IV
Investor - stavebník:			
Súhrn:			
NOVÉ DOPRAVNÉ PREPOJENIE II/505 S MČ DÚBRAVKA			
Objekt (súbor):	C458 Preložka relového objektu ŽSR		
Názov prílohy:	Situčná schéma		
Digitálny názov prílohy:	1514_DSP_C458_3.dwg		

	
Trnavská cesta 27, 831 04 BRATISLAVA	
Generálny riaditeľ:	
Ing. Slavomír Podmanický	
Zákazkové číslo:	1514
Dátum:	11/2015
Stupeň - účel:	DSP
Počet A4:	4XA4 (4/1)
Mierka:	-
Časť:	Súprava:
J.2	
Príloha:	
3	